







LEGENDE

-  Grenze des Bearbeitungsraumes
-  Grenze des Geltungsbereiches

-  Flächen außerhalb des räumlichen Geltungsbereiches
-  vom Landschaftsschutz ausgenommene Flächen

* Ziffer bezeichnet den Gliederungspunkt der textlichen Festsetzung

Entwicklungsziele für die Landschaft

-  Ziel 2 Anreicherung einer im ganzen erhaltungswürdigen Landschaft mit naturnahen Lebensräumen und mit gliedernden und belebenden Elementen
-  Ziel 7 Erhaltung bis zur baulichen Nutzung (Ausweisung des Flächennutzungsplanes)





Besonders geschützte Teile von Natur und Landschaft

-  Naturschutzgebiet 2.1. - 1 bis 21*
-  N
-  Naturschutzgebiet Zone 2 (NSG Nr.12)
-  Auwaldzone im NSG Nr.3
-  L Landschaftsschutzgebiet Zone 1 2.2. - 1
-  Landschaftsschutzgebiet Zone 2 2.2 - 2
-  L
2
-  ND Naturdenkmal 2.3. - 1 bis 6*
-  geschützter Landschaftsbestandteil 2.4. - 1 bis 10*
-  LB

Zweckbestimmung für Brachflächen

-  natürliche Entwicklung 3.1. - 1 bis 4*
-  nE

Entwicklungs-, Pflege- und Erschließungsmaßnahmen

- 
-  W Wiederherstellung, Anlage oder Pflege naturnaher Lebensräume 5.1. - 1 bis 6*
-  A Anlage, Pflege oder Anpflanzung von Baumreihen, Alleen, Baumgruppen, Einzelbäumen, Gehölzgruppen, Gehölzstreifen, Ufergehölzen 5.2.*
-  P Pflegemaßnahmen 5.4. - 1 bis 9*