



# Bekanntmachung der Gemeinde Engelskirchen

## Satzung

Über die Festlegung der Grenzen für den im Zusammenhang bebauten Ortsteil

### Oesinghausen

vom 16.11.1992.

Aufgrund des § 34 Absatz 4 Ziffer 1 des Baugesetzbuches (BauGB) in der Fassung der Bekanntmachung vom 08.12.1986 (BGBl. I S. 2253) in Verbindung mit § 4 der Gemeindeordnung für das Land Nordrhein-Westfalen (GO NW) in der Fassung der Bekanntmachung vom 13.08.1984 (GV NW S. 475), zuletzt geändert durch Gesetz vom 30.04.1991 (GV NW S. 222 / SGV NW 2023), hat der Rat der Gemeinde Engelskirchen in seiner Sitzung am 19.02.1992 und durch Beitrittsbeschluss vom 04.11.1992 folgende Satzung beschlossen:

#### § 1

1. Die Grenzen des im Zusammenhang bebauten Ortsteils Oesinghausen sind in dem als Anlage beigefügten Ausschnitt aus der Deutschen Grundkarte festgelegt.

Grenze der Ortslage ist die Innenkante der auf der Karte dargestellten Markierung.

2. Der Ausschnitt aus der Deutschen Grundkarte ist Bestandteil dieser Satzung.

#### § 2

Die maximal zulässige Tiefe der Bebauung der Grundstücke innerhalb des Satzungsgebietes wird auf 30 m, gemessen vom Rand der öffentlichen Verkehrsfläche, festgelegt.

#### § 3

Die Satzung tritt am Tage der öffentlichen Bekanntmachung in Kraft.

### Bekanntmachungsanordnung

Die vorstehende Satzung wird hiermit öffentlich bekanntgemacht.

**Hinweise:**

1. Gemäß § 215 Absatz 1 Baugesetzbuch sind unbeachtlich

- a) eine Verletzung der in § 214 Absatz 1 Satz 1 Nr. 1 und 2 bezeichneten Verfahrens- und Formvorschriften und
- b) Mängel in der Abwägung,


wenn sie nicht in den Fällen des Buchstaben a) innerhalb eines Jahres und in den Fällen des Buchstaben b) innerhalb von sieben Jahren seit der Bekanntmachung dieser Satzung gegenüber der Gemeinde Engelskirchen geltend gemacht worden sind.

Der Sachverhalt, der die Verletzung oder den Mangel begründen soll, ist bei einer Geltendmachung darzulegen.

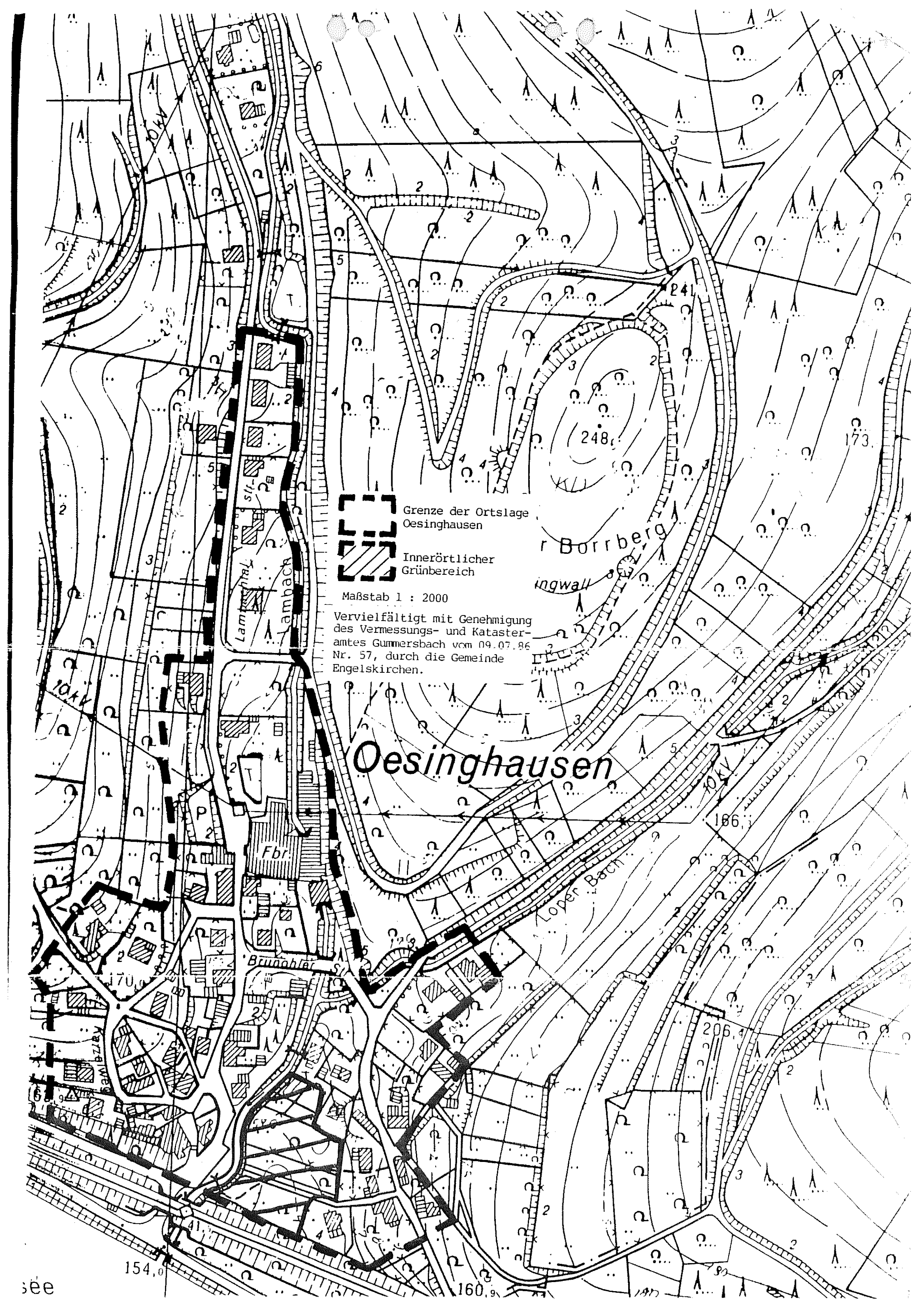
2. Eine Verletzung von Verfahrens- und Formvorschriften der Gemeindeordnung für das Land Nordrhein-Westfalen (GO NW) beim Zustandekommen dieser Satzung kann gemäß § 4 Absatz 6 GO nach Ablauf eines Jahres seit dieser Bekanntmachung nicht mehr geltend gemacht werden, es sei denn:



- a) eine vorgeschriebene Genehmigung fehlt,
- b) die Änderung ist nicht ordnungsgemäß öffentlich bekanntgemacht worden,
- c) der Gemeindedirektor hat den Ratsbeschluß vorher beanstandet oder
- d) der Form- oder Verfahrensmangel ist gegenüber der Gemeinde Engelskirchen vorher gerügt und dabei die verletzte Rechtsvorschrift und die Tatsache bezeichnet worden, die den Mangel ergibt.

Engelskirchen, den 16.11.1992



- Reuber -  
Bürgermeister



 Grenze der Ortslage Oesinghausen  
 Innerörtlicher Grünbereich

Maßstab 1 : 2000  
Vervielfältigt mit Genehmigung  
des Vermessungs- und Kataster-  
amtes Gummersbach vom 09.07.86  
Nr. 57, durch die Gemeinde  
Engelskirchen.

# Oesinghausen